
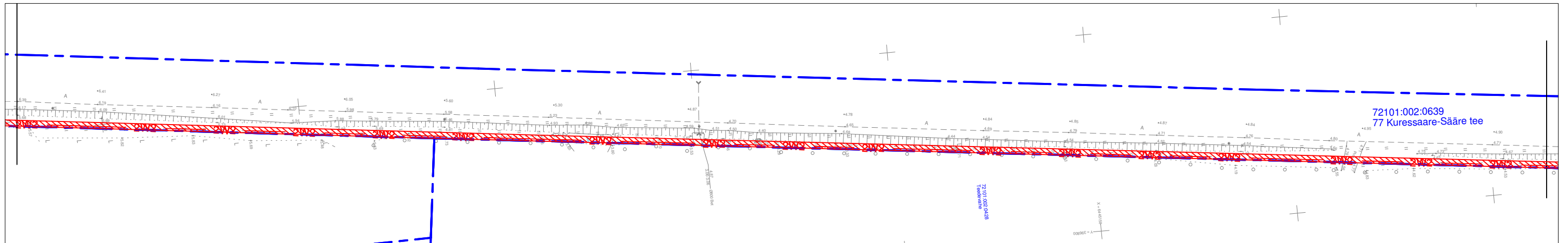
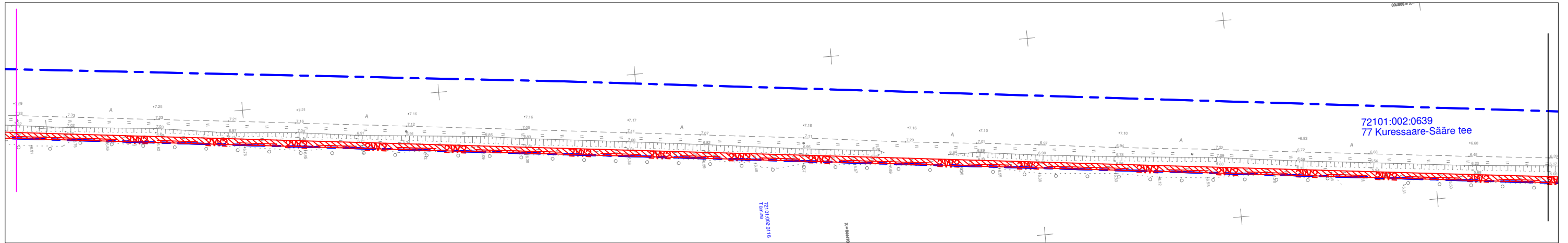







Isikliku kasutusõiguse seadmise plaan

Jrk nr	IKÕ ala Pos nr (plaanil)	Kinnistu registriosa number	Katastriüksuse tunnus, nimi	Ala pindala m2
1	Pos 1	13774750	77 Kuressaare-Sääre tee Katastritunnus 72101:002:0639	10924 m2



TINGMÄRGID:

- | | |
|---|------------------------------------|
|  | Katastriüksuse piir |
|  | Projekteeritud 20 kV maakaabelliin |
|  | Olemasolev kanalitrass |
|  | Kasutusõiguse ala 10924 m2 |
|  | Projekteeritud 20 kV harukilp |

Projekti nimetus/asukoht Läätsa Mõntu ja Sõrve fiidri rekonstrueerimine 1. etapp			Töö nr. IP7326
Koostaja Keskkonnaprojekt OÜ Tanel Vaabel	Mõõtkava 1:1000	Leht/formaat A3	Kuupäev 26.06.25